

«СОГЛАСОВАНО»

Директор департамента образования  
администрации муниципального  
образования город Краснодар

\_\_\_\_\_ А.В. Звягинцев

« \_\_\_\_\_ » \_\_\_\_\_ 2024г.



«УТВЕРЖДАЮ»

Заведующий муниципального  
бюджетного дошкольного  
образовательного учреждения  
муниципального образования  
город Краснодар

«Детский сад № 112»

\_\_\_\_\_ С.Ю. Богуш

« \_\_\_\_\_ » \_\_\_\_\_ 2024 г.



«СОГЛАСОВАНО»

Начальник отдела Госавтоинспекции  
УМВД России по городу Краснодару  
майор полиции

\_\_\_\_\_ А.Е. Глотов

« \_\_\_\_\_ » \_\_\_\_\_ 2024г.



# ПАСПОРТ

дорожной безопасности образовательной организации

(типовой)

**Муниципальное бюджетное дошкольное образовательное учреждение  
муниципального образования город Краснодар  
«Детский сад комбинированного вида №112»**

2024 год

## Общие сведения

Муниципальное бюджетное дошкольное образовательное учреждение муниципального образования город Краснодар «Детский сад комбинированного вида № 112»

Тип образовательной организации дошкольная образовательная организация

Юридический адрес: 350011, Российская Федерация, Краснодарский край, город Краснодар, Центральный внутригородской округ, проезд 2-й им. Стасова, 95.

Фактический адрес: 350011, Российская Федерация, Краснодарский край, город Краснодар, Центральный внутригородской округ, проезд 2-й им. Стасова, 95.

Руководители образовательной организации:

|  |   |
|--|---|
| Заведующий МБДОУ МО<br>г. Краснодар<br>«Детский сад № 112»   | Богуш Светлана Юрьевна<br>тел: (861)-231-76-75  |
| Начальник отдела образования<br>по ЦВО ДО МО г. Краснодар  | Литвинова Ольга Александровна<br>тел: 239-31-76   |
| Ответственный<br>от Госавтоинспекции   | Петраков Владимир Михайлович<br>тел.: 8-(909)-455-71-97<br>Бурдаков Дмитрий Александрович<br>тел.:8-(962)-880-06-88 |
| <b>Ответственные работники за мероприятия по профилактике детского дорожного травматизма:</b>  |   |
| Ведущий специалист отдела образования<br>по ЦВО ДО АМО г.Краснодар   | Божко Татьяна Викторовна  |
| Руководитель или ответственный<br>работник дорожно –<br>эксплуатационной организации,<br>осуществляющей содержание<br>улично – дорожной сети (УДС) | Белый М.Р.<br>тел:8-(861)-255-65-15   |

**Количество воспитанников:** 298 человек

**Наличие уголка по БДД:** в каждой групповой ячейке имеется уголок БДД,  
2-ой этаж здания

**Наличие класса по БДД:** не имеется

**Наличие площадки по БДД:** имеется

**Наличие автобуса в образовательной организации:** нет

**Время работы образовательной организации:** с 7:00 до 19:00, без перерыва;  
**выходной:** суббота, воскресенье.

### **Телефоны оперативных служб**

МКУ «Единая дежурная  
диспетчерская служба» 112

Отдел ГИБДД 255 55 15  
г. Краснодара

Дежурная часть ОМ №1 УВД 255 78 66  
по г. Краснодари  
(Центральный округ)

Диспетчерская служба по  
округу при администрации  
Центрального  
внутригородского округа 239 09 09

Скорая помощь 03, 103

Полиция 02, 102

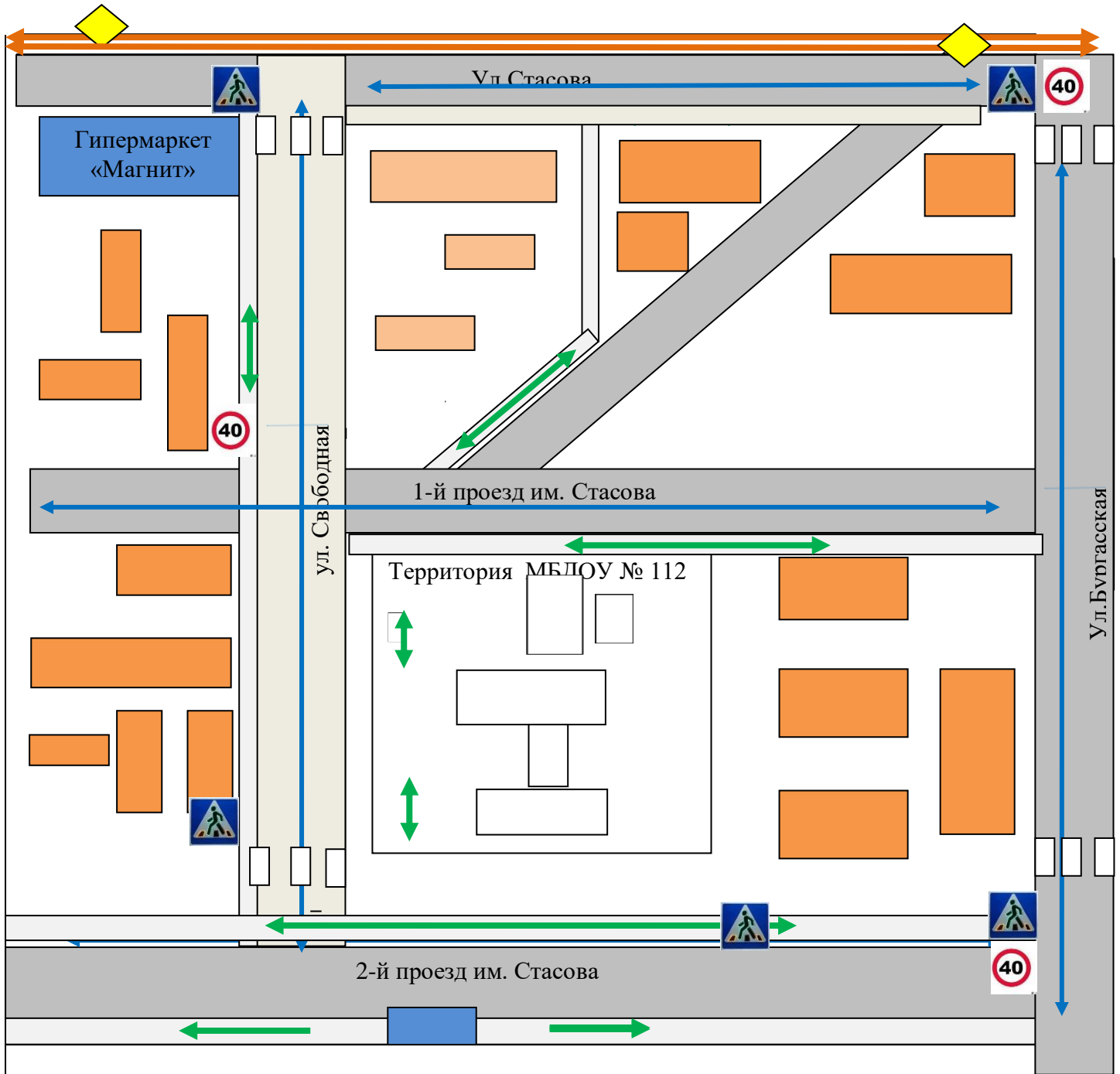
МЧС 01, 101










## **Содержание**

1. План-схемы образовательной организации МБДОУ МО г. Краснодар «Детский сад № 112»
2. Район расположения образовательной организации, пути движения транспортных средств и детей (обучающихся).
3. Организация дорожного движения в непосредственной близости от образовательной организации с размещением соответствующих технических средств организации дорожного движения, маршруты движения детей и расположение парковочных мест.
4. Пути движения транспортных средств к местам разгрузки/погрузки и рекомендуемые безопасные пути передвижения детей по территории образовательной организации.

# I. План-схемы образовательной организации

## 1. Район расположения образовательной организации, пути движения транспортных средств и детей (обучающихся)



- |  |  |
|--|--|
|  - проезжая часть       |  - жилые дома                             |
|  - трамвайный путь      |  - направление движения трамвая           |
|  - трамвайная остановка |  - направление движения автотранспорта    |
|  - тротуар              |  - направление движения детей и родителей |
|  - магазин              |  |





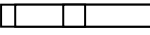







## **Описание план - схемы района расположения МБДОУ МО г. Краснодар «Детский сад № 112»**

Схема даёт общее представление о районе расположения МБДОУ МО г. Краснодар «Детский сад № 112» и о наиболее безопасных путях движения воспитанников с родителями от дома к МБДОУ МО г. Краснодар «Детский сад № 112» и обратно.

1. Район расположения МБДОУ МО г. Краснодар «Детский сад № 112» определяется группой жилых домов, зданий и улично-дорожной сетью с учетом остановок общественного транспорта.
  
2. Территория, указанная в схеме, включает в себя:
  - образовательное учреждение;
  - жилые дома, в которых проживает большая часть детей (воспитанников) данного образовательного учреждения;
  - автомобильные дороги и тротуары;
  
3. На схеме обозначено:
  - расположение жилых домов, зданий и сооружений;
  - сеть автомобильных дорог;
  - пути движения транспортных средств;
  - пути движения детей (воспитанников) с родителями в/из МБДОУ МО г. Краснодар «Детский сад № 112»;
  - уличные наземные (регулируемые / нерегулируемые переходы;
  - названия улиц.

## 2. Схема организации дорожного движения в непосредственной близости от образовательного учреждения с размещением соответствующих технических средств, маршруты движения детей и расположение парковочных мест



- |   |                               |   |                                       |
|---|-------------------------------|---|---------------------------------------|
|  | - парк                        |  | - магазин                             |
|  | - проезжая часть              |  | - жилые дома                          |
|  | - трамвайный путь             |  | - направление движения трамвая        |
|  | - трамвайная остановка        |  | - направление движения автотранспорта |
|  | - тротуар                     |  | - пешеходный переход                  |
|  | - направление движения детей  |   |                                       |
|  | - места посадки/высадки детей |   |                                       |

**Описание схемы организации дорожного движения в непосредственной  
близости от МБДОУ МО  
г. Краснодар «Детский сад № 112»**

Схема организации дорожного движения ограничена автомобильными дорогами, находящимися в непосредственной близости от образовательного учреждения.

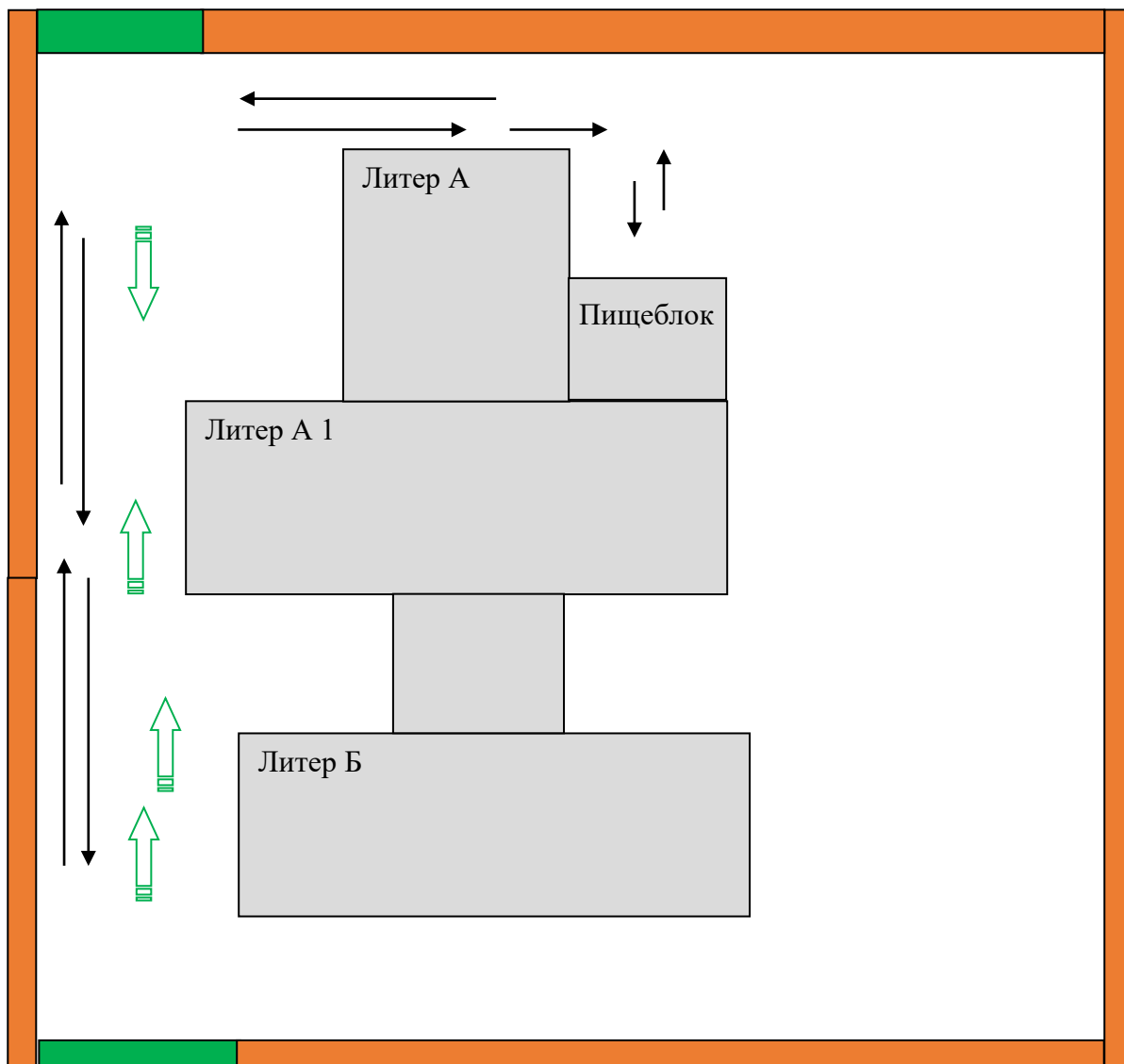
На схеме обозначено:







- здание ОУ с указанием территории, принадлежащей непосредственно МБДОУ МО г. Краснодар «Детский сад № 112», указанием ограждения территории;
- автомобильные дороги и тротуары;
- уличные (наземные – регулируемые / нерегулируемые) пешеходные переходы на подходах к МБДОУ МО г. Краснодар «Детский сад № 112»
- дислокация существующих дорожных знаков и дорожной разметки;
- другие технические средства организации дорожного движения;
- направление движения транспортных средств по проезжей части;
- направление безопасного маршрута движения детей (воспитанников);

На схеме указаны безопасные маршруты движения детей (воспитанников) с родителями к МБДОУ МО г. Краснодар «Детский сад № 112» и обратно.



### 3. Пути движения транспортных средств к местам разгрузки/погрузки и рекомендуемые безопасные пути передвижения детей по территории образовательной организации



-  - здание МБДОУ
-  - территория МБДОУ
-  - ограждение территории (забор)
-  - въезд на территорию
-  - направление движения автотранспорта на территории
-  - направление движения детей и родителей по территории МБДОУ

**Описание пути движения транспортных средств к местам разгрузки / погрузки и рекомендуемые пути передвижения детей по территории образовательной организации**

Пути движения транспортных средств к местам разгрузки / погрузки в МБДОУ МО г. Краснодар «Детский сад № 112 и рекомендуемые пути передвижения детей по территории образовательной организации.

На схеме указана примерная траектория движения транспортных средств на территории образовательной организации, в том числе места погрузки/разгрузки, а также безопасный маршрут движения детей во время погрузочно-разгрузочных работ.